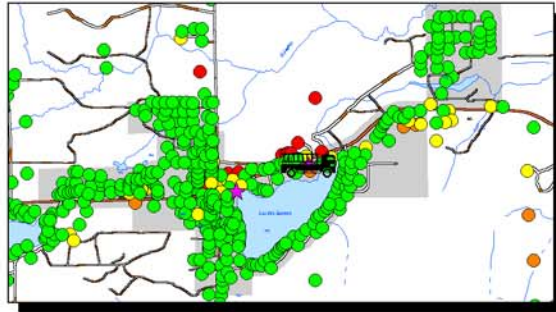
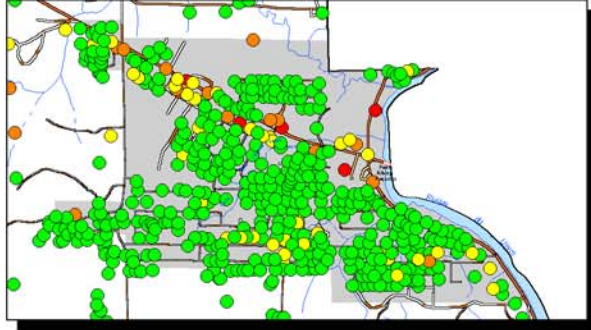
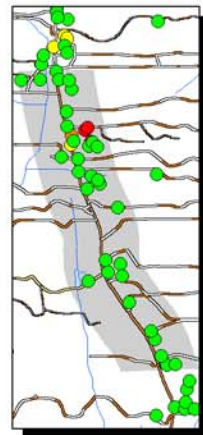
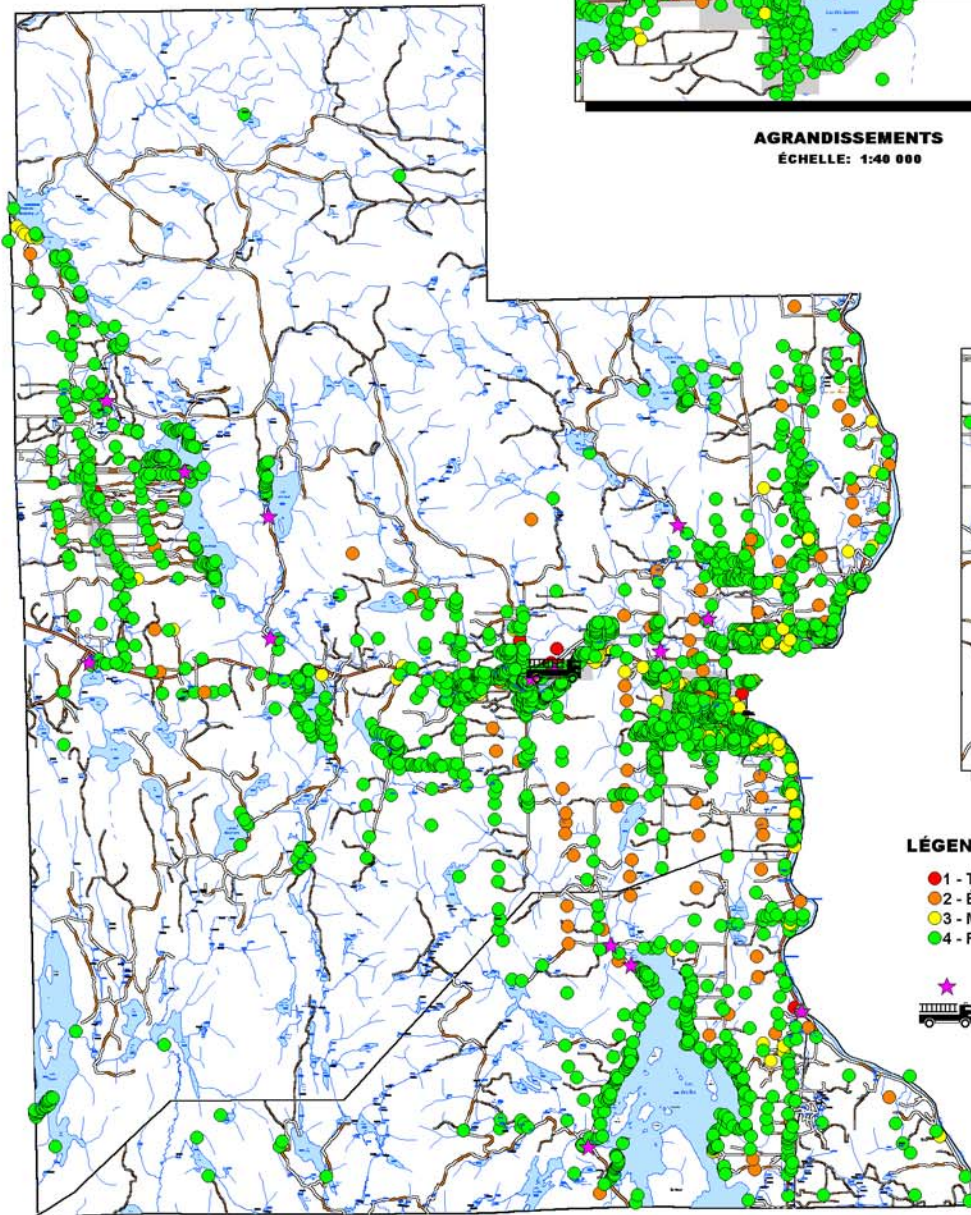



**M.R.C.
D'ANTOINE-LABELLE**
**SCHÉMA DE COUVERTURE DES RISQUES
SÉCURITÉ INCENDIE**
**VILLE DE MONT-LAURIER
SECTEUR DES RUISSEAUX**
ANALYSE DES RISQUES
 AVRIL 2003



AGRANDISSEMENTS
ÉCHELLE: 1:40 000



LÉGENDE DES RISQUES

- 1 - TRÈS ÉLEVÉ (20)
- 2 - ÉLEVÉ (100)
- 3 - MOYEN (135)
- 4 - FAIBLE (2131)
- ★ POINT D'EAU
-  CASERNE

M.R.C. D'ANTOINE-LABELLE
 SERVICE DE L'AMÉNAGEMENT DU TERRITOIRE
 RÉALISÉ PAR GINETTE MANN
 SOURCE: BOTO
 ÉCHELLE: 1:125 000
 AVRIL 2003